

Informace o pozemku

Parcelní číslo:	2238/2
Obec:	Melník (5246/6)
Katastrální území:	Melník (692816)
Číslo LV:	6233
Výměra [m ²]:	33849
Typ parcely:	Parcela katastru nemovitostí
Mapový list:	DKM
Určení výměry:	Ze souřadnic v S-JTSK
Způsob využití:	ostatní komunikace
Druh pozemku:	ostatní plocha



Vlastníci, jiní oprávnění

Vlastnické právo	Podíl
Česká republika,	
Právo hospodařit s majetkem státu	Podíl
Povodí Labe, státní podnik, Víta Nejedlého 951/8, Slezské Předměstí, 50003 Hradec Králové	

Způsob ochrany nemovitosti

Název
ochr. pásmo jiného zvlášť chrán. území nebo pam.stromu

Seznam BPEJ

Parcela nemá evidované BPEJ.

Omezení vlastnického práva

Nejsou evidována žádná omezení.

Jiné zápisy

Typ
Změna výměr obnovou operátu

Řízení, v rámci kterých byl k nemovitosti zapsán cenový údaj

Nemovitost je v územním obvodu, kde státní správu katastru nemovitostí ČR vykonává [katastrální úřad pro Středočeský kraj, Katastrální pracoviště Melník](#)

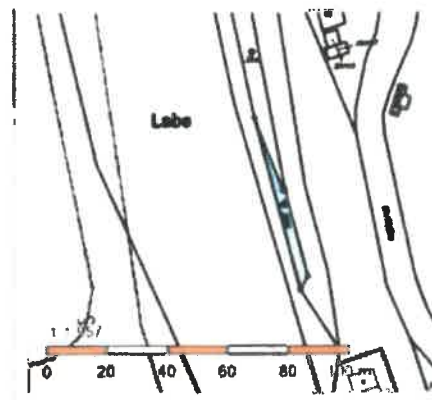
Zobrazené údaje mají informativní charakter. Platnost k 10.07.2017 11:00:00.

© 2004 - 2017 [Český úřad zeměměřičský a katastrální](#) [Pro státní správu katastru nemovitostí ČR](#)
Podání určená katastrálním úřadům a pracovištím zaslejte přímo na [vaši e-mail adresu](#)

Verze aplikace: 5.5.0 build 0

Informace o pozemku

Parcelní číslo: [2239/2](#)
Obec: [Mělník 153467612](#)
Katastrální území: [Mělník 1692816](#)
Číslo LV: [6233](#)
Výměra [m²]: 148
Typ parcely: Parcela katastru nemovitostí
Mapový list: DKM
Určení výměry: Ze souřadnic v S-JTSK
Způsob využití: neplodná půda
Druh pozemku: ostatní plocha



Vlastníci, jiní oprávnění

Vlastnické právo	Podíl
Česká republika,	
Právo hospodařit s majetkem státu	Podíl
Povodí Labe, státní podnik, Víta Nejedlého 951/8, Slezské Předměstí, 50003 Hradec Králové	

Způsob ochrany nemovitosti

Nejsou evidovány žádné způsoby ochrany.

Seznam BPEJ

Parcela nemá evidované BPEJ.

Omezení vlastnického práva

Nejsou evidována žádná omezení.

Jiné zápisy

Typ
Změna výměr obnovou operátu

Řízení, v rámci kterých byl k nemovitosti zapsán cenový údaj

Nemovitost je v územním obvodu, kde státní správu katastru nemovitostí ČR vykonává [katastrální úřad pro Středočeský kraj, katastrální pracoviště Mělník](#)

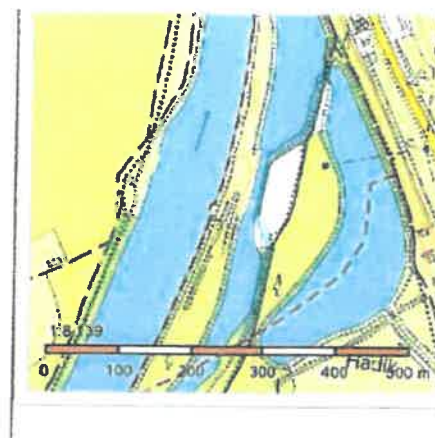
Zobrazené údaje mají informativní charakter. Platnost k 10.07.2017 11:00:00.

© 2004 - 2017 [Geodetický úřad, státní podnik, Pod sídlištěm 1800/9, Kubyšovy, 18211 Praha 8](#)
 Podání určená katastrálním úřadům a pracovištím zasílejte přímo na [jejich e-mail adresu](#)

Verze aplikace: 5.5.0 build 0

Informace o pozemku

Parcelní číslo: [8088](#)
Obec: [Mělník \[334676\]](#)
Katastrální území: [Mělník \[692816\]](#)
Číslo LV: [6233](#)
Výměra [m²]: 3678
Typ parcely: Parcela katastru nemovitostí
Mapový list: KMD
Určení výměry: Graficky nebo v digitalizované mapě
Způsob využití: neplodná půda
Druh pozemku: ostatní plocha



Vlastníci, jiní oprávnění

Vlastnické právo	Podíl
Česká republika,	
Právo hospodařit s majetkem státu	Podíl
Povodí Labe, státní podnik, Víta Nejedlého 951/8, Slezské Předměstí, 50003 Hradec Králové	

Způsob ochrany nemovitosti

Nejsou evidovány žádné způsoby ochrany.

Seznam BPEJ

Parcela nemá evidované BPEJ.

Omezení vlastnického práva

Nejsou evidována žádná omezení.

Jiné zápisy

Typ

Změna číslování parcel

Řízení, v rámci kterých byl k nemovitosti zapsán cenový údaj

Nemovitost je v územním obvodu, kde státní správu katastru nemovitostí ČR vykonává [Katastrální úřad pro Středočeský kraj, Katastrální pracoviště Mělník](#)

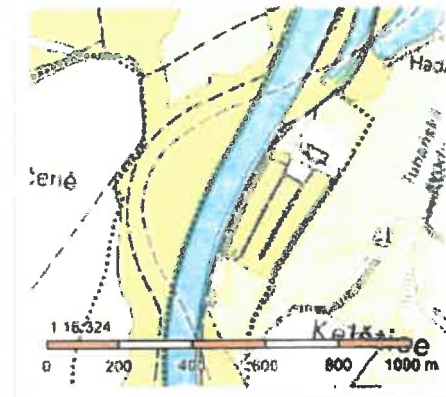
Zobrazené údaje mají informativní charakter. Platnost k 10.07.2017 11:00:00.

© 2004 - 2017 [Český úřad zeměměřičský a katastrální](#) Pod sídlištěm 1800/9, Kobylisy, 18211 Praha 8
Podání určené katastrálním úřadům a pracovištím zasílejte přímo na [jejich e-mail adresu](#)

Verze aplikace: 5.5.0 build 0

Informace o pozemku

Parcelní číslo: [906/10](#)
Obec: [Kl. 155489/1](#)
Katastrální území: [Kl. 16667/7](#)
Číslo LV: [848](#)
Výměra [m²]: 9250
Typ parcely: Parcela katastru nemovitostí
Mapový list: KMD
Určení výměry: Graficky nebo v digitalizované mapě
Způsob využití: neplodná půda
Druh pozemku: ostatní plocha



Vlastníci, jiní oprávnění

Vlastnické právo	Podíl
Česká republika,	
Právo hospodařit s majetkem státu	Podíl
Povodí Labe, státní podnik, Víta Nejedlého 951/8, Slezské Předměstí, 50003 Hradec Králové	

Způsob ochrany nemovitosti

Název

ochr. pásmo jiného zvlášť chrán. území nebo pam.stromu

Seznam BPEJ

Parcela nemá evidované BPEJ.

Omezení vlastnického práva

Nejsou evidována žádná omezení.

Jiné zápisy

Nejsou evidovány žádné jiné zápisy.

Řízení, v rámci kterých byl k nemovitosti zapsán cenový údaj

Nemovitost je v územním obvodu, kde státní správu katastru nemovitostí ČR vykonává [katastrální úřad pro Středočeský kraj, Katastrální pracoviště Mělník](#)

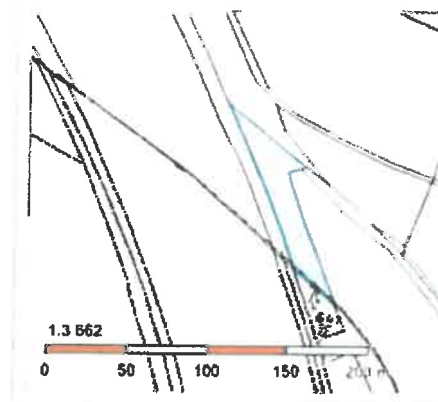
Zobrazené údaje mají informativní charakter. Platnost k 10.07.2017 11:00:00.

© 2004 - 2017 [Český úřad zeměměřičský a katastrální](#) Pod sídlem 1800/9, Kobylisy, 18211 Praha 8
Podání určená katastrálním úřadům a pracovištím zaslejte přímo na [jejich e-mail adresu](#)

Verze aplikace: 5.5.0 build 0

Informace o pozemku

Parcelní číslo:	908/21
Obec:	Klv 153469/1
Katastrální území:	Klv 16667771
Číslo LV:	848
Výměra [m ²]:	1952
Typ parcely:	Parcela katastru nemovitostí
Mapový list:	KMD
Určení výměry:	Graficky nebo v digitalizované mapě
Způsob využití:	zeleň
Druh pozemku:	ostatní plocha



Vlastníci, jiní oprávnění

Vlastnické právo	Podíl
Česká republika,	
Právo hospodařit s majetkem státu	Podíl
Povodí Labe, státní podnik, Víta Nejedlého 951/8, Slezské Předměstí, 50003 Hradec Králové	

Způsob ochrany nemovitosti

Nejsou evidovány žádné způsoby ochrany.

Seznam BPEJ

Parcela nemá evidované BPEJ.

Omezení vlastnického práva

Nejsou evidována žádná omezení.

Jiné zápisy

Typ
Změna výměr obnovou operátu

Řízení, v rámci kterých byl k nemovitosti zapsán cenový údaj

Nemovitost je v územním obvodu, kde státní správu katastru nemovitostí ČR vykonává [Katastrální úřad pro Středočeský kraj, Katastrální pracoviště Mělník](#)

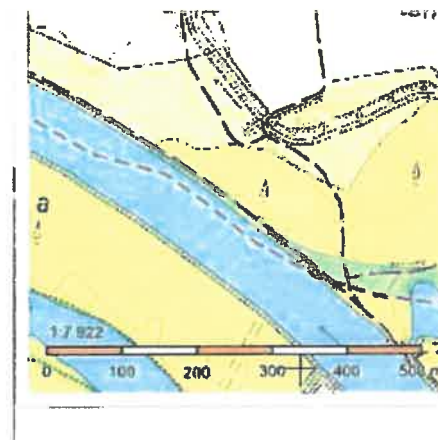
Zobrazené údaje mají informativní charakter. Platnost k 10.07.2017 11:00:00.

© 2004 - 2017 [Český úřad zeměměřičství a katastrálního úřadu](#), Pod sídlištěm 1800/9, Kobylisy, 18211 Praha 8
Podání určená katastrálními úřady a pracovišti zasílejte přímo na [jejich e-mailovou adresu](#)

Verze aplikace: 5.5.0 build 0

Informace o pozemku

Parcelní číslo: [1053/5](#)
Obec: [Tuhán \[531561\]](#)
Katastrální území: [Tuhán \[71261\]](#)
Číslo LV: [434](#)
Výměra [m²]: 6483
Typ parcely: Parcela katastru nemovitostí
Mapový list: KMD
Určení výměry: Graficky nebo v digitalizované mapě
Způsob využití: zamokřená plocha
Druh pozemku: vodní plocha



Vlastníci, jiní oprávnění

Vlastnické právo	Podíl
Česká republika,	
Právo hospodařit s majetkem státu	Podíl
Povodí Labe, státní podnik, Víta Nejedlého 951/8, Slezské Předměstí, 50003 Hradec Králové	

Způsob ochrany nemovitosti

Název
přírodní rezervace nebo přírodní památka

Seznam BPEJ

Parcela nemá evidované BPEJ.

Omezení vlastnického práva

Nejsou evidována žádná omezení.

Jiné zápisy

Nejsou evidovány žádné jiné zápisy.

Řízení, v rámci kterých byl k nemovitosti zapsán cenový údaj

Nemovitost je v územním obvodu, kde státní správu katastru nemovitostí ČR vykonává [katastrální úřad pro Středočeský kraj, Katastrální pracoviště Mělník](#)

Zobrazené údaje mají informativní charakter. Platnost k 10.07.2017 11:00:00.

© 2004 - 2017 [Geodetický úřad, Praha](#), [Podle zákona o elektronických podpisech](#)
Podání určená katastrálním úřadům a pracovištím zasílejte přímo na [jejich e-mail adresu](#)

Verze aplikace: 5.5.0 build 0

Informace o pozemku

Parcelní číslo: [855](#)
 Obec: [Libuš 571744](#)
 Katastrální území: [Libuš 1703621](#)
 Číslo LV: [3727](#)
 Výměra [m²]: 7395
 Typ parcely: Parcela katastru nemovitostí
 Mapový list: KMD
 Určení výměry: Ze souřadnic v S-JTSK
 Způsob využití: koryto vodního toku přirozené nebo upravené
 Druh pozemku: vodní plocha



Vlastníci, jiní oprávnění

Vlastnické právo	Podíl
Česká republika,	
Právo hospodařit s majetkem státu	Podíl
Povodí Labe, státní podnik, Víta Nejedlého 951/8, Slezské Předměstí, 50003 Hradec Králové	

Způsob ochrany nemovitosti

Název
 přírodní rezervace nebo přírodní památka

Seznam BPEJ

Parcela nemá evidované BPEJ.

Omezení vlastnického práva

Nejsou evidována žádná omezení.

Jiné zápisy

Typ

Změna výměr obnovou operátu

Řízení, v rámci kterých byl k nemovitosti zapsán cenový údaj

Nemovitost je v územním obvodu, kde státní správu katastru nemovitostí ČR vykonává [Katastrální úřad pro Středočeský kraj](#) [Katastrální pracoviště Mělník](#)

Zobrazené údaje mají informativní charakter. Platnost k 10.07.2017 11:00:00.

© 2004 - 2017 [Český úřad zeměměřičský a katastrální](#), [Fiskální správa](#), [Úřad zeměměřičský a katastrální](#), [Úřad zeměměřičský a katastrální](#)
 Podání určené katastrálním úřadům a pracovištím zasílejte přímo na [jejich e-mail adresu](#)

Verze aplikace: 5.5.0 build 0

